

INFORME DIARIO DE MONITOREO DE MEDIOS*

*Vigilancia basada en eventos de interés epidemiológico mediante el monitoreo de medios abiertos de comunicación locales y nacionales.

Reporte de eventos:

Tema	Medio	Fecha	Resumen	Liga	Prioridad
Covid-19	El sol de Cuernavaca	30 junio 2020	El subsecretario de Salud, Hugo López-Gatell, dijo que podría haber un rebrote de covid-19 durante la temporada de influenza, de octubre a marzo.	https://www.elsoldecuernavaca.com.mx/mexico/sociedad/podria-darse-un-rebote-de-coronavirus-en-invierno-lopez-gatell-5430444.html	Bajo
Covid-19	Diario de Morelos	30 junio 2020	En la medida que la pandemia de COVID-19 siga ocurriendo en todos los países del mundo, existe la posibilidad de que de una nación a otra se vuelva a propagar el virus hacia una población que posiblemente ya haya salido de la epidemia, señaló Hugo López-Gatell Ramírez, subsecretario de Prevención y Promoción de la Salud.	https://www.diariodemorelos.com/noticias/emergencia-sanitaria-por-covid-19-durar-hasta-3-os-l-pez-gatell	Bajo
Covid-19	La Unión	30 junio 2020	A través de un comunicado, la Secretaría de Seguridad Pública (SSP) de Cuernavaca informó que ante las inclemencias del medio ambiente, la Subsecretaría de Protección Civil capitalina, a través de sus cuerpos de rescate y emergencias, acudió y atendió el llamado de auxilio de la ciudadanía por encharcamientos, desprendimientos de tierra y rocas en las colonias Flores Magón, Carolina y Tlaltenango.	https://www.launion.com.mx/morelos/avances/noticias/163044-atende-pc-cuernavaca-caida-de-material-rocoso-encharcamientos-y-colapso-de-arboles.html	Bajo
Lluvias	Zona Centro	30 junio 2020	La Comisión Estatal del Agua (Ceagua) informó que, derivado de las lluvias presentadas durante las últimas horas, la Comisión Nacional del Agua (Conagua) mantiene el monitoreo constante de los ríos que cruzan por el estado de Morelos.	https://www.zonacentronoticias.com/2020/06/derivado-de-las-lluvias-presentadas-en-las-ultimas-horas-mantienen-monitoreo-de-los-rios-que-cruzan-por-morelos/	Bajo
Lluvias	Zona Centro	30 junio 2020	La Comisión Estatal del Agua (Ceagua) informó que de acuerdo a los datos proporcionados por la Comisión Nacional del Agua (Conagua), las presas de almacenamiento monitoreadas en el estado de Morelos se encuentran en su conjunto al 24.07 por ciento de su capacidad, mismas que se localizan en los municipios de Puente de Ixtla, Tlaquiltenango, Ayala, Amacuzac, Miacatlán, Axochiapan, Jantetelco, Temoac y Zacualpan de Amilpas.	https://www.zonacentronoticias.com/2020/06/presas-de-morelos-se-encuentran-en-su-conjunto-al-24-07-por-ciento-de-su-capacidad/	Bajo



SERVICIOS
DE SALUD



<http://ssm.gob.mx>



Servicios de Salud Morelos



@MorelosSalud

INFORME DE RIESGOS METEOROLOGICOS

Fuente: Servicio Meteorológico Nacional de México, CONAGUA.

SE PRONOSTICAN LLUVIAS PUNTUALES INTENSAS EN MICHOACÁN Y GUANAJUATO.

Para hoy, un **canal de baja presión** se extenderá sobre el interior del país, mientras que una **línea seca** se ubicará sobre el norte de Coahuila, interaccionarán con la entrada de humedad proveniente del Golfo de México, ocasionarán chubascos y lluvias puntuales fuertes en los estados del norte, noreste, oriente y centro del país, incluyendo el Valle de México, llegando a registrarse lluvias puntuales intensas en Guanajuato, las lluvias se acompañarán de descargas eléctricas, rachas de viento y posibles granizadas.

Onda tropical No. 10 se desplazará sobre el occidente y sur del país, aunado a la entrada de humedad proveniente del Océano Pacífico, se pronostican lluvias puntuales intensas en Michoacán, muy fuertes en Nayarit, Jalisco y Guerrero, así como fuertes en Colima, las cuales estarán acompañadas de actividad eléctrica y posibles granizadas.

La onda tropical No. 11 se aproximará al sur de la Península de Yucatán y sureste del país, ocasionando lluvias puntuales muy fuertes en Chiapas, fuertes en Oaxaca y chubascos en Campeche, Yucatán y Quintana Roo.

Finalmente, se pronostican temperaturas máximas superiores a 40°C en 10 entidades del país.

Las lluvias podrían acompañarse de descargas eléctricas, posible caída de granizo y fuertes rachas de viento durante las tormentas.

Pronostico de Precipitación:

Intervalos de chubascos (5.1 a 25 litros por metro cuadrado) acompañados de descargas eléctricas, granizadas y rachas fuertes de viento durante las tormentas: Sonora, Aguascalientes, Nuevo León, Tamaulipas, San Luis Potosí, Hidalgo, Veracruz, Puebla, Tlaxcala, Ciudad de México, **Morelos**, Campeche, Yucatán y Quintana Roo.

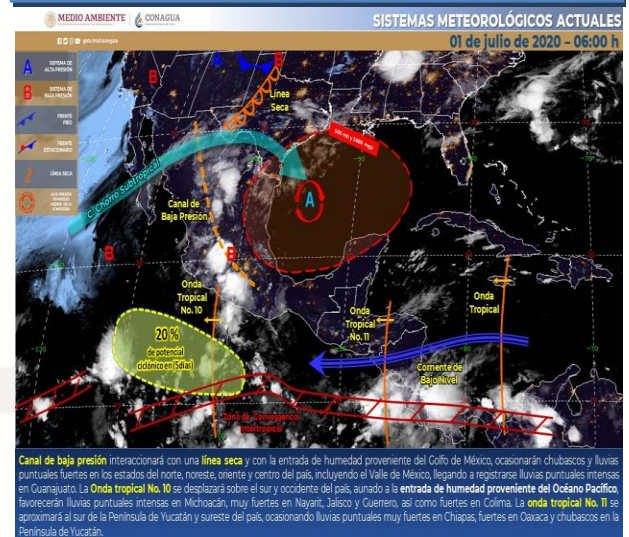
Pronostico de Temperaturas Máximas:

Temperaturas máximas de 35°C a 40°C: Baja California Sur, Chihuahua, San Luis Potosí (oriente), Durango (noreste y occidente), Nayarit, Jalisco, Colima, **Morelos (sur)**, Hidalgo (norte), Puebla, (norte), Veracruz, Oaxaca (suroeste y región del Istmo), Tabasco y Quintana Roo.

Pronostico en región Mesa Central:

Cielo parcialmente nublado por la mañana, con incremento de nublados por la tarde, se pronostican lluvias puntuales intensas en Guanajuato, fuertes en Querétaro, así como chubascos en Hidalgo, Puebla, Tlaxcala y **Morelos**, todas con descargas eléctricas y posible caída de granizo. Ambiente caluroso y viento de dirección variable de 15 a 30 km/h, con rachas de 45 km/h en zonas de tormentas.

IMAGEN DE SATELITE



SERVICIOS
DE SALUD



<http://ssm.gob.mx>



Servicios de Salud Morelos



@MorelosSalud

INFORME DE MONITOREO VOLCÁNICO Y SISMOLÓGICO

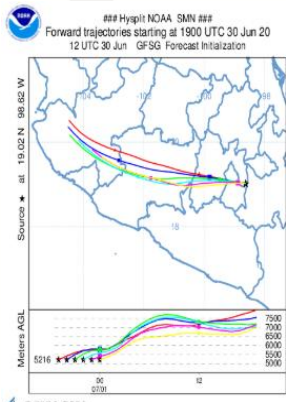
Fuente: Servicio Sismológico Nacional, UNAM. / Centro nacional de Prevención de Desastres (CENAPRED)

En las últimas 24 horas, mediante el sistema de monitoreo del volcán Popocatepetl se identificaron **35 exhalaciones** acompañadas de gases volcánicos y en ocasiones de ligeras cantidades de ceniza y **una explosión menor ayer a las 22:19 h**, que por condiciones de nubosidad no pudieron ser observadas. Además, se registraron **207 minutos de tremor de baja y mediana amplitud**.

Al momento de este reporte, no se tiene visibilidad del volcán, cualquier emisión de vapor de agua, gas y ceniza se dispersará en dirección norte.

NIVEL DE ALERTA	SEMAFORO	AMARILLO-FASE 2
	Incremento de actividad: <ul style="list-style-type: none"> • Pluma de vapor de agua y gas • Ligera caída de ceniza en áreas cercanas • Caída de fragmentos incandescentes • Crecimiento y destrucción de domos de lava • Posibilidad de flujos piroclásticos por explosiones • Flujos de lodo o escombros de corto alcance 	

RECOMENDACIONES PARA LA FASE AMARILLO FASE 2
<ol style="list-style-type: none"> 1. Continuar con el radio de seguridad de 12 km, por lo que la permanencia en esa área no está permitida. 2. Controlar el tránsito entre Santiago Xalitxintla y San Pedro Nexapa, vía Paso de Cortés. 3. A las autoridades de Protección Civil, mantener sus procedimientos preventivos, de acuerdo con sus planes operativos. 4. A la población se le recomienda elevar la atención a los avisos de las autoridades de su localidad y se exhorta a no acercarse al volcán, y mucho menos al cráter. 5. Mantenerse fuera de cañadas ante posibles flujos de lodo, principalmente en temporada de lluvias.

PRONOSTICO DE CAIDA DE CENIZA
 <p>En caso de una exhalación de ceniza volcánica, el pronóstico de trayectoria sería hacia el oeste – noroeste de la posible exhalación. Iniciando su trayectoria en la zona oeste del estado de Puebla; zona sureste, centro, oeste y suroeste del Estado de México; zona sureste, sur y suroeste de la Ciudad de México; zona noreste, norte y noroeste del estado de Morelos; zona este y centro del estado de Michoacán</p>

ÚLTIMO SISMO	
ÚLTIMO SISMO	SISMOS RECIENTES
TIEMPO DEL CENTRO DE MÉXICO FECHA: 2020-07-01 HORA: 08:39:25 MAGNITUD: 4.2 EPICENTRO LATITUD: 14.90° LONGITUD: -92.66° LOCALIZACIÓN: 33 KM AL SUROESTE DE HUIXTLA, CHIAPAS	

MAPA DE LA REPUBLICA MEXICANA
 <p>Último sismo en Chiapas</p> <p>Servicio Sismológico Nacional UNAM, México. Leaflet © Colaboradores de OpenStreetMap</p>



MORELOS
2018 - 2024



Fecha: 01 de julio del 2020
Semana Epidemiológica: 27
Área: Coordinación de Vigilancia Epidemiológica, UIES.

INFORME DE TEMPERATURAS Y CALIDAD DEL AIRE

Fuente: Comisión Estatal de Agua (CEAGUA)

ICA	CALIDAD DEL AIRE	PROTEJA SU SALUD
0-50	Buena	No se anticipan impactos a la salud cuando la calidad del aire se encuentra en este intervalo.
51-100	Moderada	Las personas extraordinariamente sensitivas deben considerar limitación de los esfuerzos físicos excesivos y prolongados al aire.
101-150	Dañina a la salud de los grupos sensitivos	Los niños adultos activos, y personas con enfermedades respiratorias tales como el asma, deben evitar los esfuerzos físicos excesivos y prolongados al aire.
151-200	Dañina a la salud	Los niños adultos activos, y personas con enfermedades respiratorias tales como el asma, deben evitar los esfuerzos físicos excesivos y prolongados al aire libre; las demás personas, especialmente los niños, deben limitar los esfuerzos excesivos y prolongados al aire libre.
201-300	Muy dañina a la salud	Los niños adultos activos, y personas con enfermedades respiratorias tales como el asma, deben evitar todos los esfuerzos excesivos al aire libre; las demás personas, especialmente los niños, deben limitar los esfuerzos físicos excesivos al aire libre.
300+	Arriesgado	

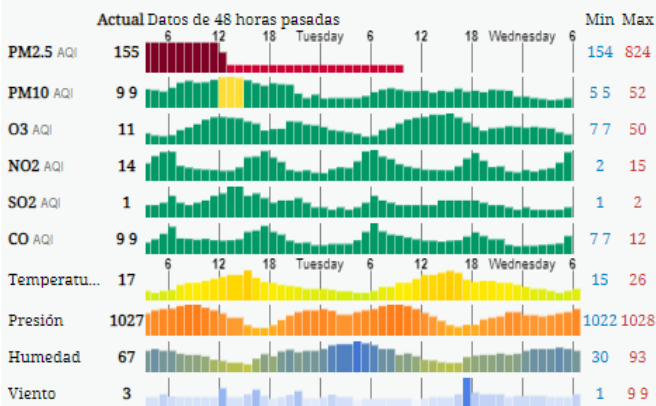
CALIDAD DEL AIRE CUERNAVACA, MORELOS.

Estación de Monitoreo Cuernavaca Centro, Morelos

11

Bueno

Actualizado el miércoles. 6:00
Contaminante primario: o3



PRONOSTICO DEL TIEMPO EN MORELOS

Municipio	Max	Mín	Municipio	Max	Mín
Amacuzac	32°	20°	Puente de Ixtla	34°	20°
Axochiapan	33°	21°	Temixco	34°	18°
Ayala	34°	20°	Tepalcingo	32°	20°
Cuautla	31°	18°	Tepoztlán	28°	14°
Cuernavaca	28°	15°	Tlaltizapan	31°	20°
Huitzilac	19°	9°	Tlaquiltenango	35°	21°
Jiutepec	31°	18°	Zacatepec	31°	20°
Jojutla	35°	21°	Zacualpan	26°	14°

TEMPERATURAS MAXIMAS Y MINIMAS

Mínimas

Huitzilac	9°
Tetela del Volcán	12°
Ocuituco	13°
Totalapan	14°

Máximas

Tlaquiltenango	35°
Puente de Ixtla	34°
Axochiapan	33°
Tepalcingo	32°



SERVICIOS
DE SALUD



<http://ssm.gob.mx>



Servicios de Salud Morelos



@MorelosSalud

Calle Gustavo Gómez Azcárate No. 205, Col. Lomas de la Selva
C.P. 62270, Cuernavaca, Morelos. Tel.: 318 84 50.

MONITOREO BASADO EN EVENTOS Y ESPII

Fuente: Jurisdicciones Sanitarias del estado de Morelos.

JURISDICCION SANITARIA I:

- SIN EVENTOS EXTRAORDINARIOS.

JURISDICCION SANITARIA II:

- SIN EVENTOS EXTRAORDINARIOS.

JURISDICCION SANITARIA III:

- SIN EVENTOS EXTRAORDINARIOS.

REPORTE DE LLUVIAS.

- Lluvias moderadas y fuertes acompañadas de granizo en la zona oriente en el estado, acompañadas también de rachas de vientos, aumento de cauces de ríos pero sin llegar a su escala crítica.
- **Extras:** caída de árboles en algunas colonias y en la carretera México-Acapulco, también encharcamientos en las colonias Carolina, Flores Magón y Tlaltenango que requirió el auxilio de Protección Civil pero sin presencia de lesionados ni daños materiales.

Al momento no se tiene reporte de afectaciones relevantes que requieran intervenciones de salud.



SERVICIOS
DE SALUD



<http://ssm.gob.mx>



Servicios de Salud Morelos



@MorelosSalud